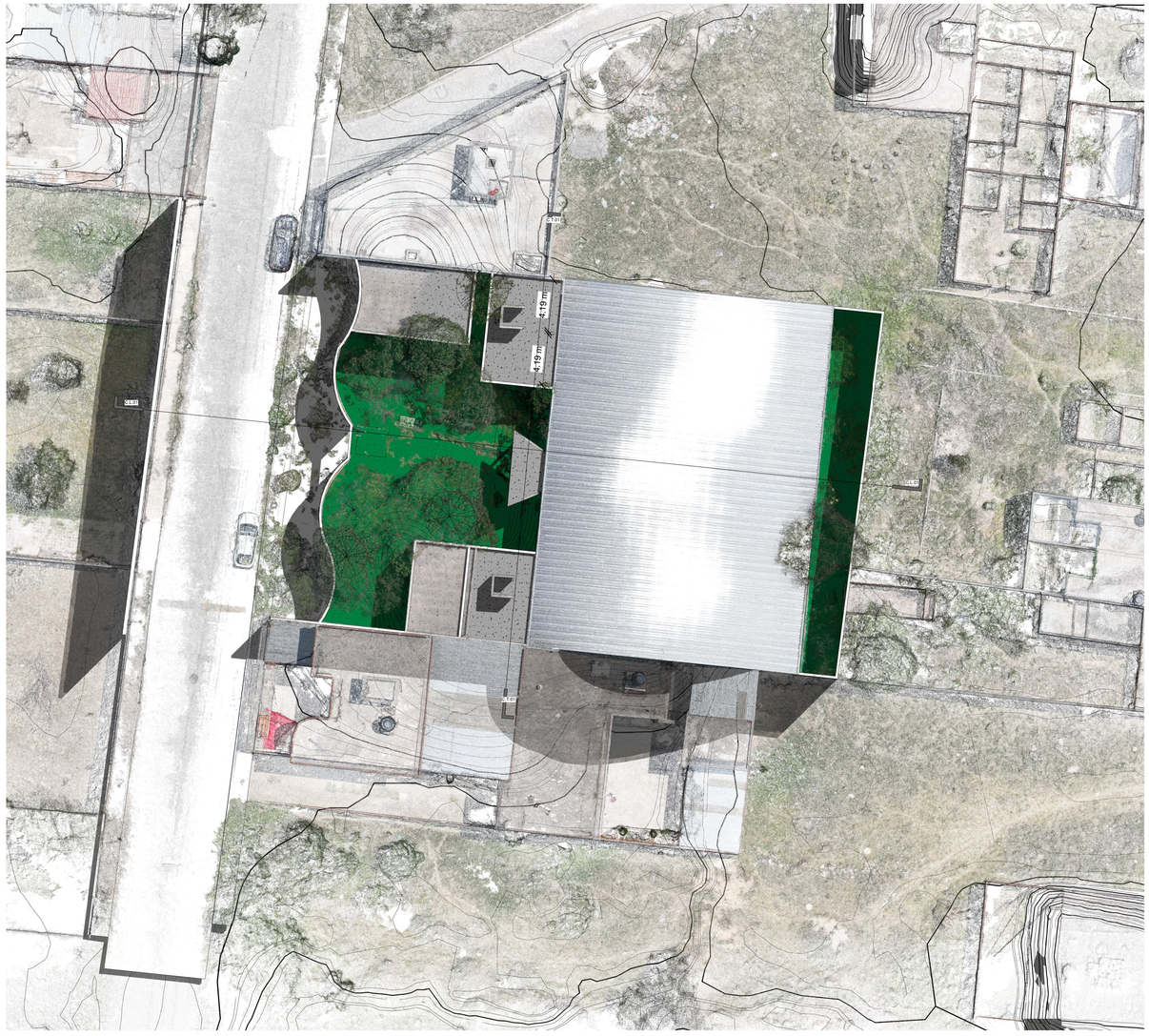

1 Contexto
1 : 200

DRONE MAPPING

Ubicacion :

Matamoros N.EXT. 7 Huejotzingo, Puebla

Notas :

D.R. y C.
XXX

Reviso : S.T.G

Dibujante : Dronemapping

Diseñador : Dronemapping

Cliente : Humberto Pozos Bello

Escala : 1 : 200

Fecha : 7/19/2023 7:21:47 PM

Nombre: Contexto

Clave :

A101

1 Poligono
1 : 200

Puntos	Este	Norte	Lado	Distancia	Rumbo
1	14Q 562917.68	14Q 2119543.83	1 - 2	46 m	S 55.87 E
2	14Q 562963.46	14Q 2119539.28	2 - 3	30 m	S 7.30 O
3	14Q 562959.56	14Q 2119509.69	3 - 4	46 m	N 6.00 E
4	14Q 562913.82	14Q 2119514.66	4 - 1	30 m	N 7.33 E

Cuadro de Rumbos

DRONE MAPPING

Ubicacion :

Matamoros N.EXT. 7 Huejotzingo, Puebla

Notas :

D.R. y C.
XXX

Reviso : S.T.G

Dibujante : Dronemapping

Diseñador : Dronemapping

Cliente : Humberto Pozos Bello

Escala : 1 : 200

Fecha : 7/19/2023 7:21:52 PM

Nombre: Poligono

Clave :

A102

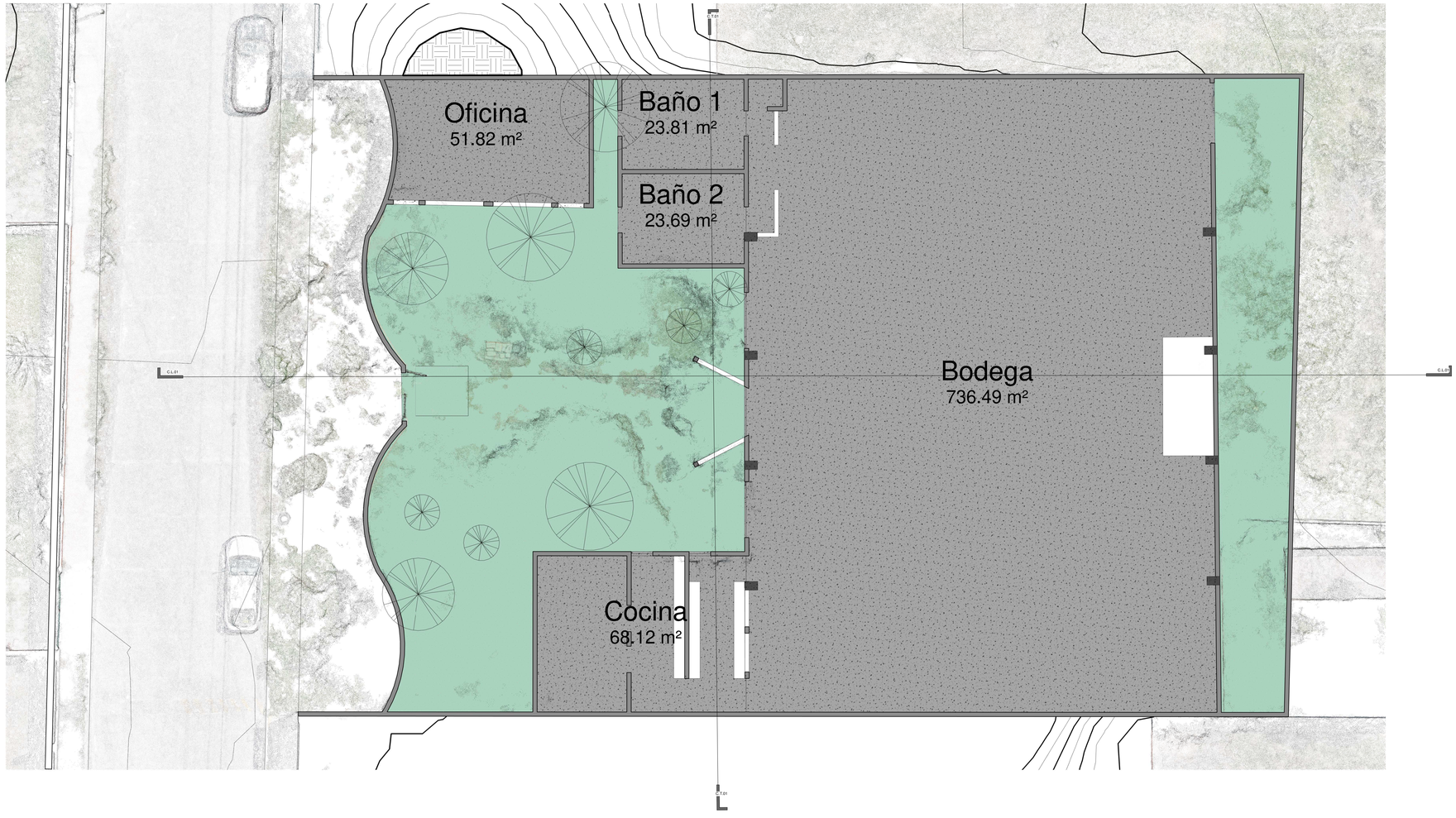

1 N-1 Copy 1
1 : 100

DRONE MAPPING

Ubicacion :

Matamoros N.EXT. 7 Huejotzingo, Puebla

Notas :

Bodega	736.49 m2
Cocina	68.12 m2
Baño 1	23.81 m2
Baño 2	23.69 m2
Oficina	51.82 m2
Area libre	465.07 m2
Total :	1370.00 m2

D.R. y C.
XXX

Reviso : S.T.G

Dibujante : Dronemapping

Diseñador : Dronemapping

Cliente : Humberto Pozos Bello

Escala : 1 : 100

Fecha : 7/19/2023 7:21:58 PM

Nombre: ARQ

Clave :
A103

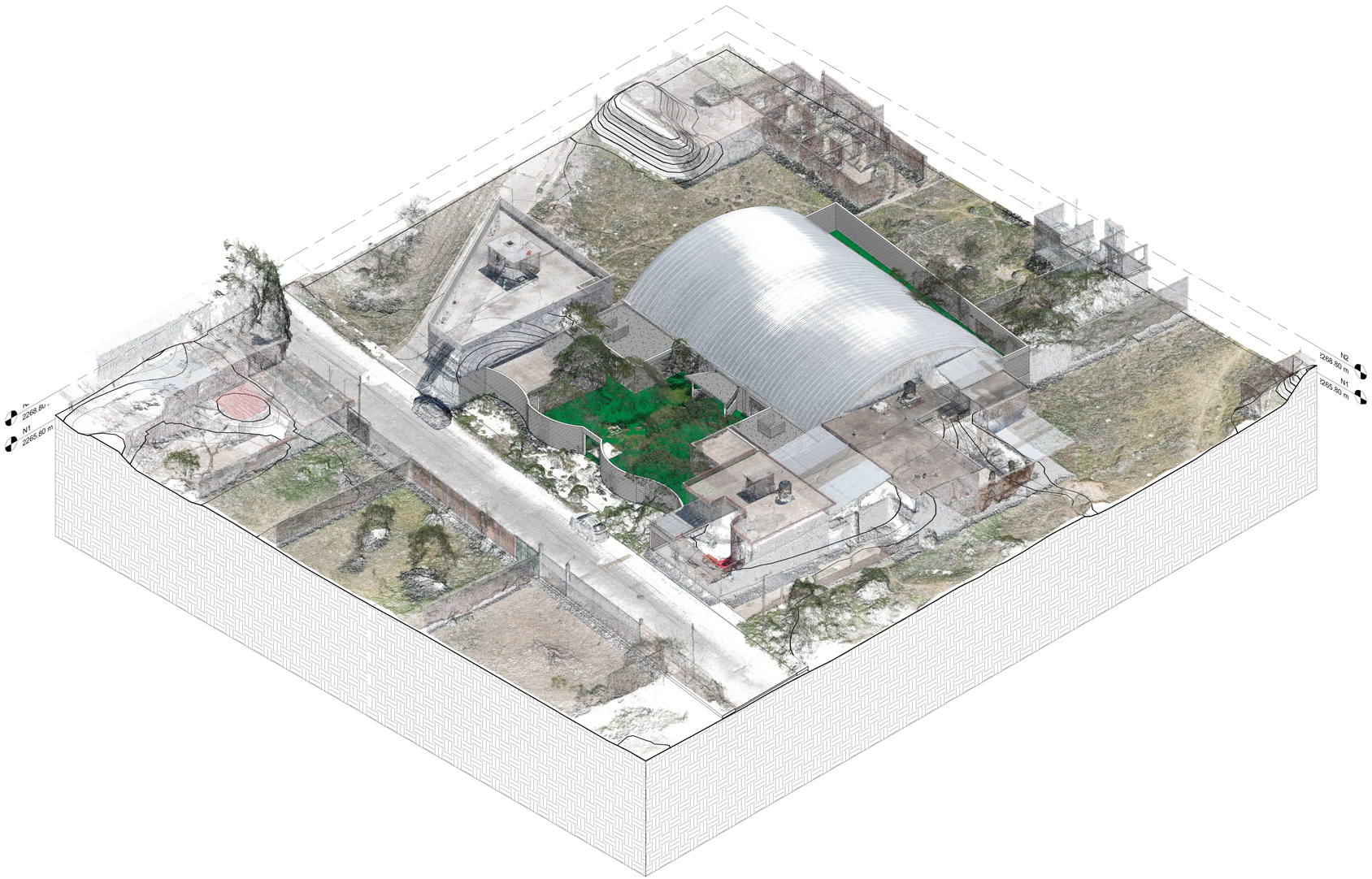

1 {3D}

DRONE MAPPING

Ubicacion :

Matamoros N.EXT. 7 Huejotzingo, Puebla

Notas :

D.R. y C.
XXX

Reviso : S.T.G

Dibujante : Dronemapping

Diseñador : Dronemapping

Cliente : Humberto Pozos Bello

Escala :

Fecha : 7/19/2023 7:22:05 PM

Nombre: MDO 3D

Clave :

A104

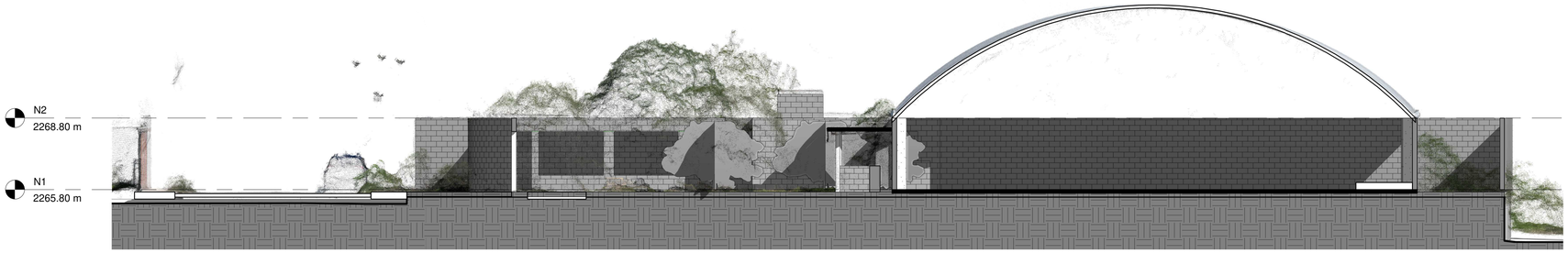

1 C.L.01
1 : 100

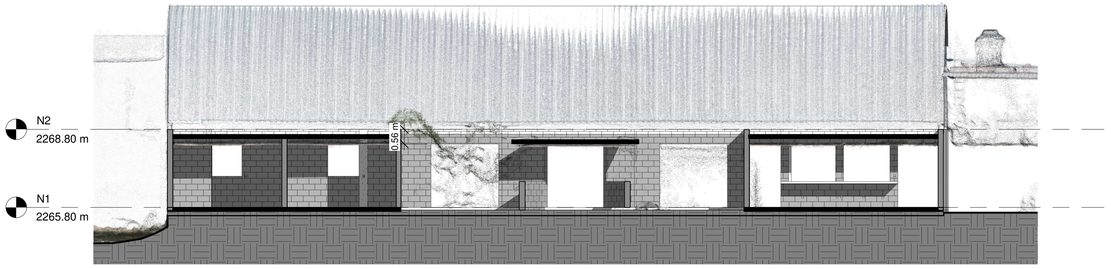

2 C.T.01
1 : 100

DRONE MAPPING

Ubicacion :

Matamoros N.EXT. 7 Huejotzingo, Puebla

Notas :

D.R. y C.
XXX

Reviso : S.T.G

Dibujante : Dronemapping

Diseñador : Dronemapping

Cliente : Humberto Pozos Bello

Escala : 1 : 100

Fecha : 7/19/2023 7:22:09 PM

Nombre: Cortes

Clave :
A105

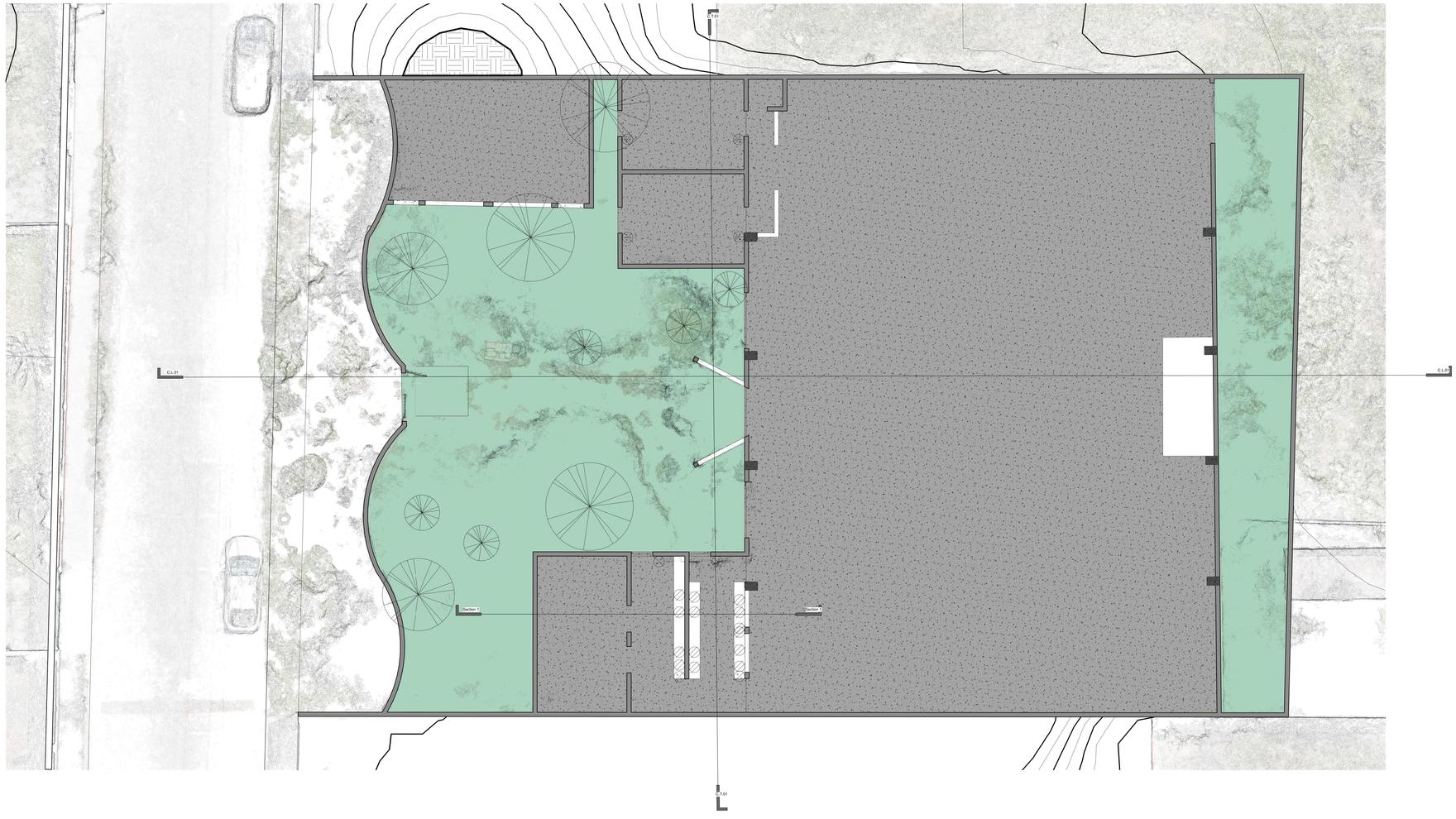

1 N-1 E
1 : 100

DRONE MAPPING

Ubicacion :

Matamoros N.EXT. 7 Huejotzingo, Puebla

Notas :

D.R. y C.
XXX

Reviso : S.T.G

Dibujante : Dronemapping

Diseñador : Dronemapping

Cliente : Humberto Pozos Bello

Escala : 1 : 100

Fecha : 7/19/2023 7:22:13 PM

Nombre: I. ELECTRICA

Clave :

I E - 101

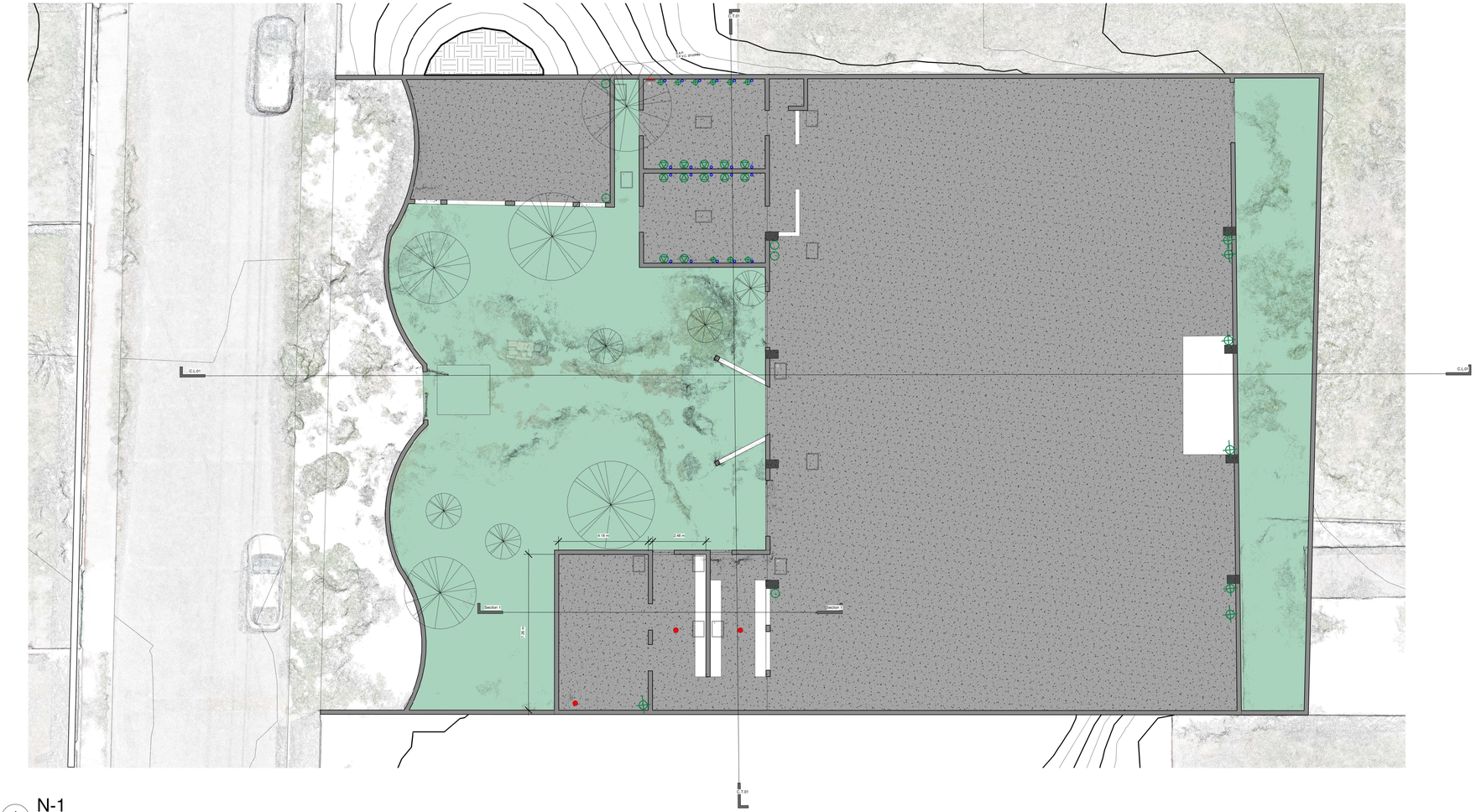

1 N-1
1 : 100

DRONE MAPPING

Ubicacion :

Matamoros N.EXT. 7 Huejotzingo, Puebla

Notas :

- Salida sanitaria para WC tubo de PVC de 4"
- Bajada de agua pluvial tubo de PVC de 4"
- Toma de agua potable
- Salida sanitaria para coladera tubo de PVC de 4"

D.R. y C.
XXX

Reviso : S.T.G

Dibujante : Dronemapping

Diseñador : Dronemapping

Cliente : Humberto Pozos Bello

Escala : 1 : 100

Fecha : 7/19/2023 7:22:17 PM

Nombre: I.HIDROSANITARIAS

Clave :

I HS - 101

1 Topografico
1 : 200

DRONE MAPPING

Ubicacion :

Matamoros N.EXT. 7 Huejotzingo, Puebla

Notas :

D.R. y C.
XXX

Reviso : S.T.G

Dibujante : Dronemapping

Diseñador : Dronemapping

Cliente : Humberto Pozos Bello

Escala : 1 : 200

Fecha : 7/19/2023 7:22:19 PM

Nombre: Topografico

Clave :

T101

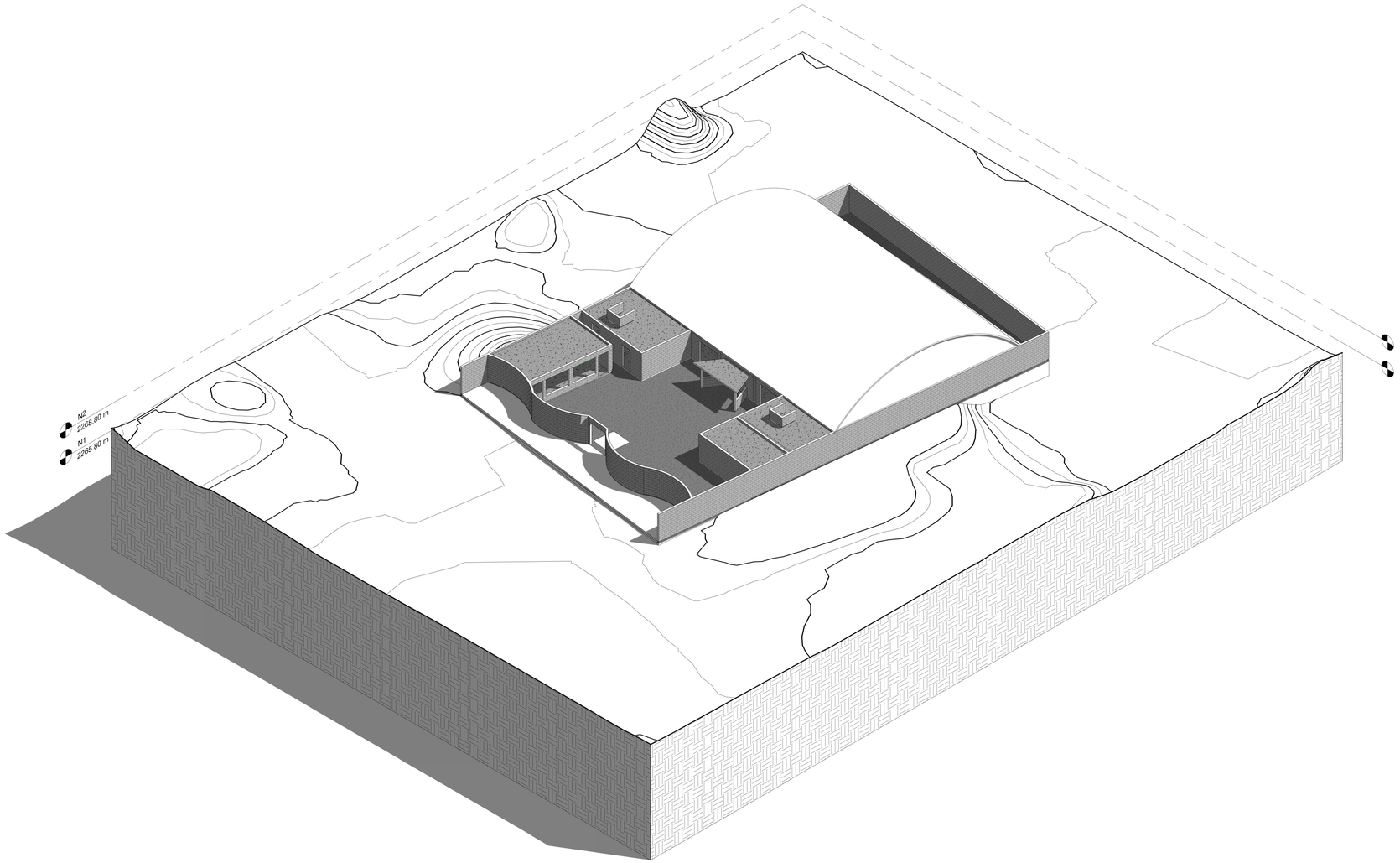

1 3D T

DRONE MAPPING

Ubicacion :

Matamoros N.EXT. 7 Huejotzingo, Puebla

Notas :

D.R. y C.
XXX

Reviso : S.T.G

Dibujante : Dronemapping

Diseñador : Dronemapping

Cliente : Humberto Pozos Bello

Escala :

Fecha : 7/19/2023 7:22:20 PM

Nombre: MDO 3D

Clave :

T102